

Blue Sky Summit Cup 2024

Blue Sky Summit Cup 2024

Blue Sky Summit Cup 2024

Blue Sky Summit Cup 2024



Blue Sky Summit Cup 2024

Ausschreibung

Ziel:

- * Förderung des Streckenfliegens
- * Die Piloten zum Verlassen des Hausberges motivieren
- * Gemeinsam **Fliegen mit Freunden**

Format:

Es gilt bestimmte vorgegebene Wegpunkte (Gipfel/Summits) (Radius 400 m), innerhalb des vorgegebenen Zeitraums von einem Jahr, von definierten Startplätzen aus (BlueSky nahe Startplätze) zu überfliegen / zu sammeln. Der Schwierigkeitsgrad wird durch verschiedene Kategorien festgelegt. Die Gipfel der jeweiligen Kategorie müssen nicht an einem Tag erfliegen werden (ausgenommen Diamant), sondern können an verschiedenen Tagen im definierten Zeitraum (ein Jahr) gesammelt werden. (Summit Radius 400 m)
Der Cup startet am 01.01.2024 und endet mit dem Tag der Preisverleihung (geplant in der Adventszeit).

Voraussetzungen für die Teilnahme am Cup:

Jeder Gleitschirm- oder Drachenflieger/in
Entsprechende Lizenz für Überlandflüge (IPPI-5)
Gleitsegel - Haftpflichtversicherung
GPS bzw. App zum aufzeichnen des Fluges und ggf. der Laufstrecke (Hike&Fly)

Kategorien:

Bronze - Silber - Gold - Diamant - Hike&Fly

Die Kategorien unterscheiden sich durch die Anzahl der Summits und deren Entfernung zu den Startplätzen. Die Kategorie Silber enthält die Summits der Kategorie Bronze plus weitere. Die Kategorie Gold enthält die Summits der Kategorien Bronze und Silber plus weitere. In der Kategorie Diamant sind alle Summits in einem Flug einzusammeln. In der Hike&Fly Kategorie muss zum Startplatz gehiked/gewandert und dann gestartet werden, nach dem ersten Start können die Summits im Flug, wie auch zu Fuß (nach der Zwischenlandung), gesammelt werden.

Dokumentation:

Mittels igc Files. Entweder Upload der Datei auf eine der XC Plattformen (xcontest, DHV-XC), oder direkte Übermittlung der igc Files. Nachdem alle Gipfel der jeweiligen Kategorie eingesammelt wurden sendet der Pilot/in das, oder die igc File(s), bzw. den Link zu den Flügen am XC Server an: office@bluesky.at

Preisverleihung - Finisher Party:

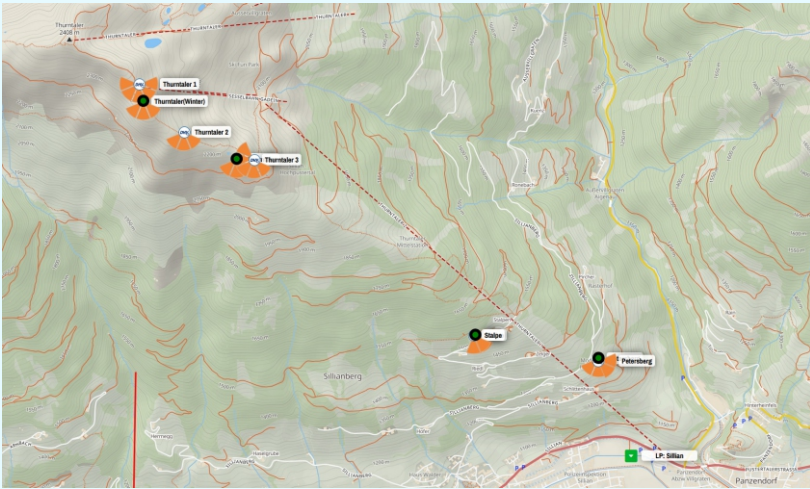
Am Ende der Saison werden alle Teilnehmerinnen und Freunde des Flugsports zu einer **Blue Sky Summit Cup Finisher Party** in die Flugschule in Sillian eingeladen.

Im Rahmen der Finisher Party werden unter erfolgreichen Teilnehmern (Gold, Silber, Bronze, Diamant, Hike&Fly) Sachpreise und Gutscheine verlost.

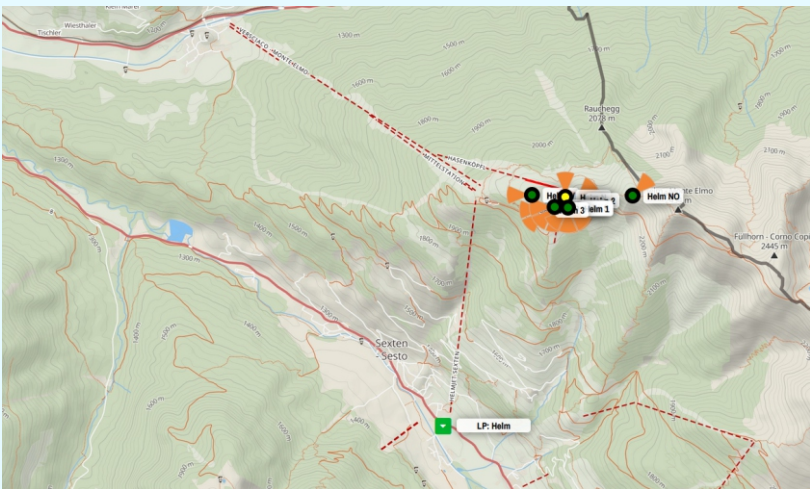
Wer zuerst alle Summits in einem Flug (Diamant) gesammelt hat, erhält zusätzlich ein Preisgeld in Höhe von 200€!

Blue Sky Summit Cup 2024

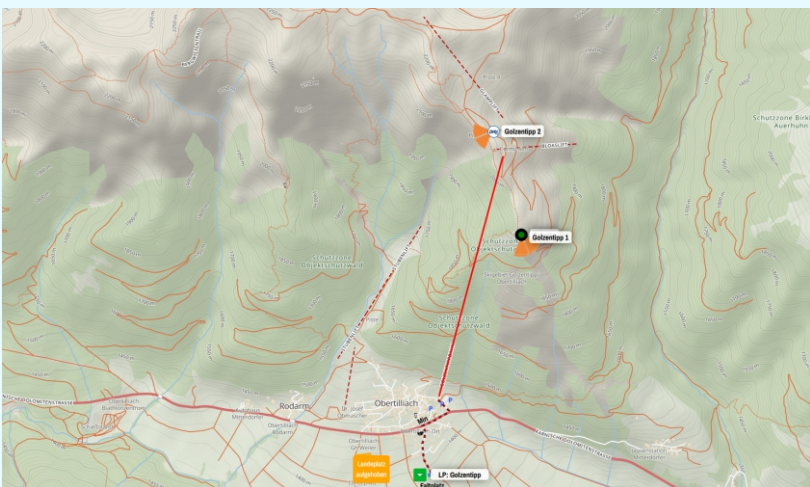
Die Startplätze



Thurntaler, Sillian



Helm Mt. Elmo, Sexten



Golzentipp, Obertilliach

Blue Sky Summit Cup 2024

Die Kategorien und ihre Summits

Bronze



<https://seeyou.cloud/xcplanner?ci=public-task&vn=taskpoints&vi=clttti2bu00052a6511100xo1>

QR-Code SeeYou .cup



Für Seeyou Navigator App

Marchkinkele

46°46'50"N / 012°19'39"E 2.526m

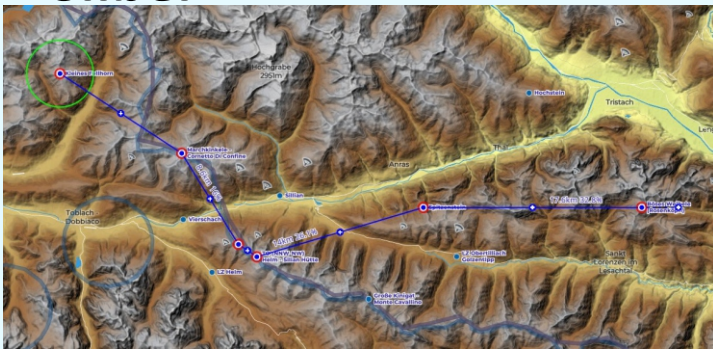
Helmhaus

46°42'54"N / 012°23'14"E 2.408m

Spitzenstein

46°44'29"N / 012°34'54"E 2.215m

Silber



<https://seeyou.cloud/xcplanner?ci=public-task&vn=taskpoints&vi=clttu55iz000h2a655nx20sa9>

QR-Code SeeYou .cup



Für Seeyou Navigator App

Kleines Fellhorn

46°50'16"N / 012°11'58"E 2.511m

Marchkinkele

Helmhaus

Sillianer Hütte

46°42'22"N / 012°24'23"E 2.458m

Spitzenstein

Böses Weibele


46°44'30"N / 012°48'41"E 2.455m

Gold



<https://seeyou.cloud/xcplanner?ci=public-task&vn=taskpoints&vi=clttlutuln0002a65j1ljvs5g>

QR-Code SeeYou .cup



Für Seeyou Navigator App

Rauchkopf

46°50'58"N / 011°54'48"E 2.159m

Kleines Fellhorn

Marchkinkele

Helmhaus

Sillianer Hütte

Große Kinigat

46°40'32"N / 012°31'27"E 2.649m

Spitzenstein

Böses Weibele

Hochstein

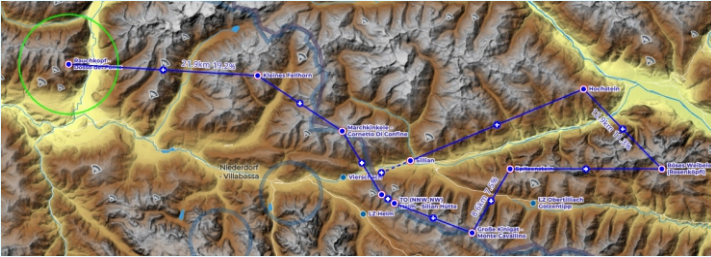
46°49'26"N / 012°41'34"E 2.040m

Alle Wegpunkte können auch einzeln auf eure Geräte geladen werden, .kml .xctsk .wpt .cup
https://www.bluesky.at/de/bluesky_summit_cup

Oder zu <https://berndgassner.de/thermix/> gehen und selbst in das passende Format umwandeln.

Blue Sky Summit Cup 2024

Diamant



Alle Summits der Kategorie Gold in **einem Flug** und Landung auf einem der offiziellen Landeplätze der mögl. Startberge.

Die Hike & Fly Wertung

Wir möchten uns bei unserer Hike&Fly Wertung an die kürzlich von der FAI / CIVL erlassenen Regeln für Hike&Fly Wettbewerbe richten. Section 7L

<https://www.fai.org/news/hike-and-fly-emerges-fai-civil?type=node&id=24473>

Auszug FAI/CIVL: „Die Hike&Fly Meisterschaften können verschiedenen Formaten folgen und diese auch **mischen**, z.B.

- Wandern zu einem (definierten oder nicht definierten) Startplatz und Fliegen so weit wie möglich (freie Strecke)

- Wandern zu einem (definierten oder nicht definierten) Start und freies Fliegen zu einem vorbestimmten (festen) Ziel

Unsere (etwas abgewandelte) Wahl
- **Wandern zum Start und Fliegen zu einem vorbestimmten (festen) Ziel, wobei in einer bestimmten Reihenfolge mehrere Wendepunkte passiert werden müssen (entweder wandernd oder fliegend oder in vorgegebener Form)**

- Wandern zum Start und Fliegen zum einem definierten oder weitestmöglichen Wendepunkt und Rückkehr zurück zum Start

- Wandern und Fliegen zwischen mehreren Wendepunkten, bei frei wählbarer Reihenfolge von einem Start zu einem Ziel.“

Regeln:

Um in der Hike & Fly Kategorie gewertet zu werden, muss der Startplatz, vom jeweiligen Landeplatz aus, erwandert werden.

(separate igc Dateien, oder eine gesamte)

Nun muss zu einem Flug gestartet werden. (Nicht vom Helm Landeplatz zum Helmstartplatz laufen und direkt weiter zum Helmhaus wandern. Das soll vermieden werden.)

Die zu sammelnden Summits können dann erfliegen oder erwandert (Zwischenlandung) werden.

z.B. Liegt der Summit an diesem Tag oberhalb der Wolkenbasis und kann nicht fliegend erreicht werden, kann man einlanden und sich den Summit erwandern, wieder starten und zum Nächsten fliegen.

Schauen wir mal dieses Jahr, ob das ein gutes Konzept ist. :-)

Wir wünschen allen gute und sichere Flüge!!