

Blue Sky Summit Challenge

Format:

**Es gilt bestimmte vorgegebene Wegpunkte,
(Gipfel)**

**in einem vorgegebenen Zeitraum, (Jahr) von
definierten Startplätzen aus, (Blue Sky nahe
Startplätze) zu überfliegen. Der Schwierigkeitsgrad
wird durch verschiedene Kategorien festgelegt.
Die Gipfel der jeweiligen Kategorie müssen nicht
an einem Tag, sondern können an verschiedenen
Tagen im definierten Zeitraum (Jahr) überflogen
werden. (Radius 400 m)**

Wer ist teilnahmeberechtigt?

- **Jeder Gleitschirm und Drachenflieger**

Voraussetzung:

- **Entsprechende Lizenz für Überlandflüge**
- **Haftpflichtversicherung**

Kategorien:

Bronze

Silber

Gold

Die Kategorien unterscheiden sich durch die Anzahl der Gipfel und deren Entfernung zu den Startplätzen.

Die Kategorie Silber enthält die Gipfel der Kategorie Bronze plus weitere.

Die Kategorie Gold enthält die Gipfel der Kategorien Bronze, Silber plus weitere.

Für das Erreichen der jeweiligen Kategorie erhält der Pilot:

- **Ein T-Shirt mit dem Aufdruck:**

**BLUE SKY SUMMIT CHALLENGE
BRONZE – SILBER – GOLD**

- **Eintrag auf dem Finisherboard in der Flugschule und auf der Website von Blue Sky**

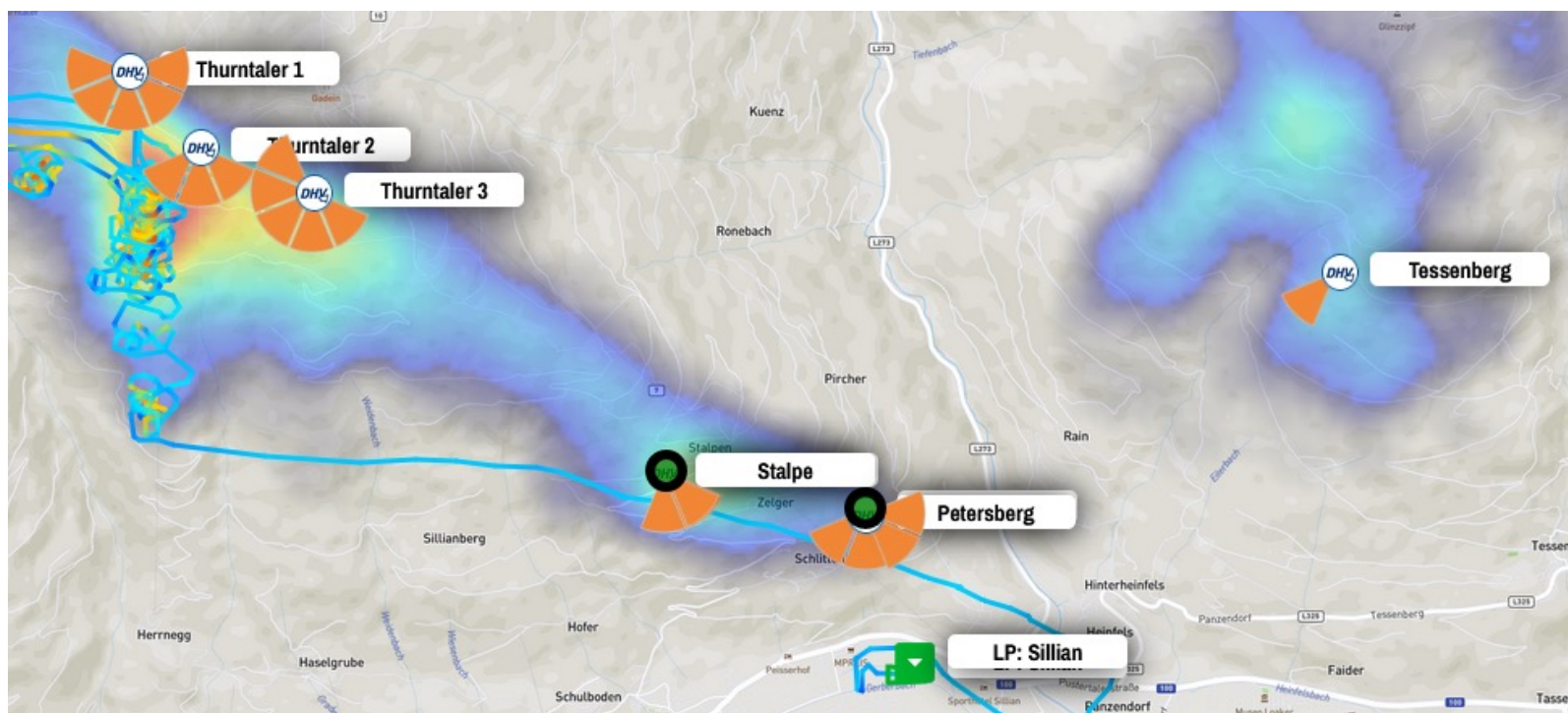
Dokumentation:

Mittels igc File

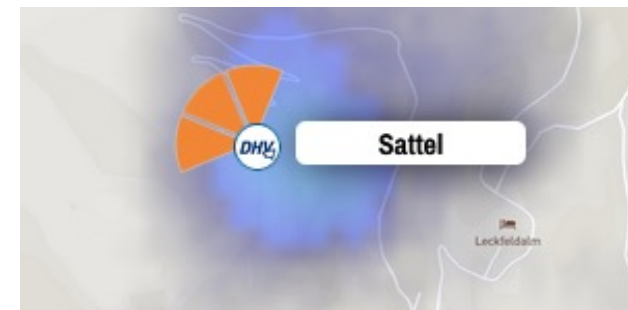
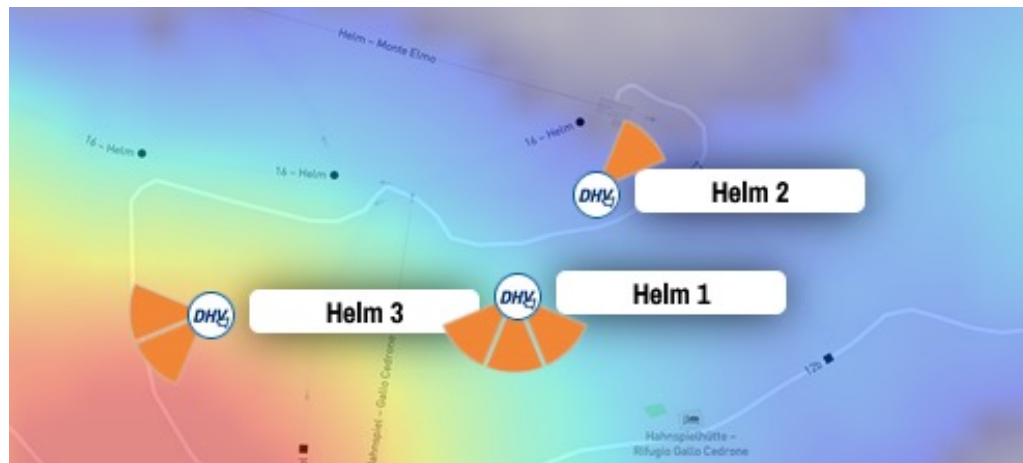
Entweder Upload des igc Files auf eine der XC Plattformen (Xcontest, DHV XC...), oder direkte Überemittlung des igc Files.

Nachdem alle Gipfel der jeweiligen Kategorie eingesammelt wurden sendet der Pilot das, oder die igc Files, bzw. den Link zum Eintrag am XC Server an die Adresse summit@bluesky.at

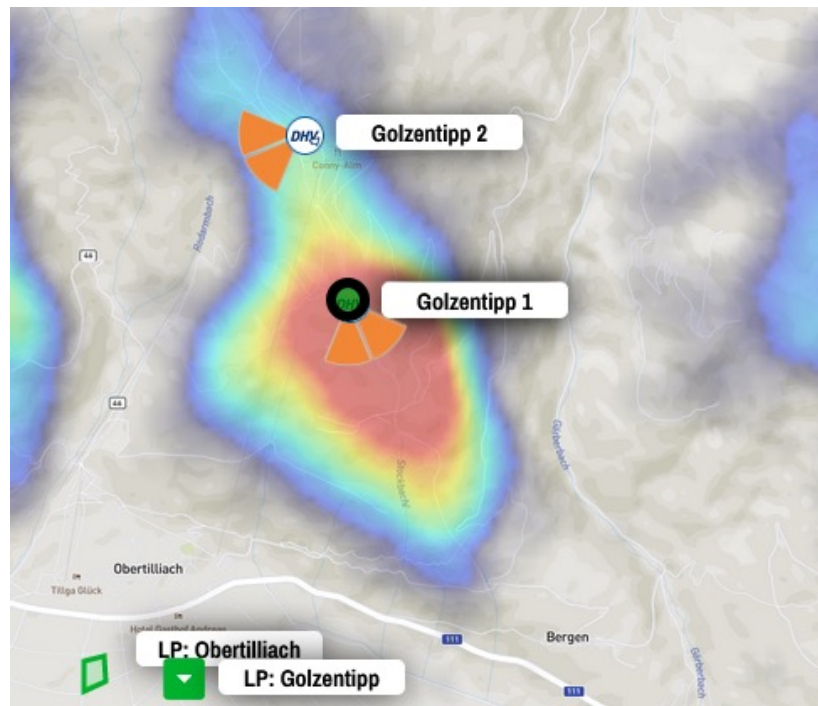
Startplätze Thurntaler:



Startplätze Helm:



Startplätze Golzentipp:



Aufgabe Bronze:



Gipfel:
Marchkinkele
Helmhaus
Dorfberg

← **klick**

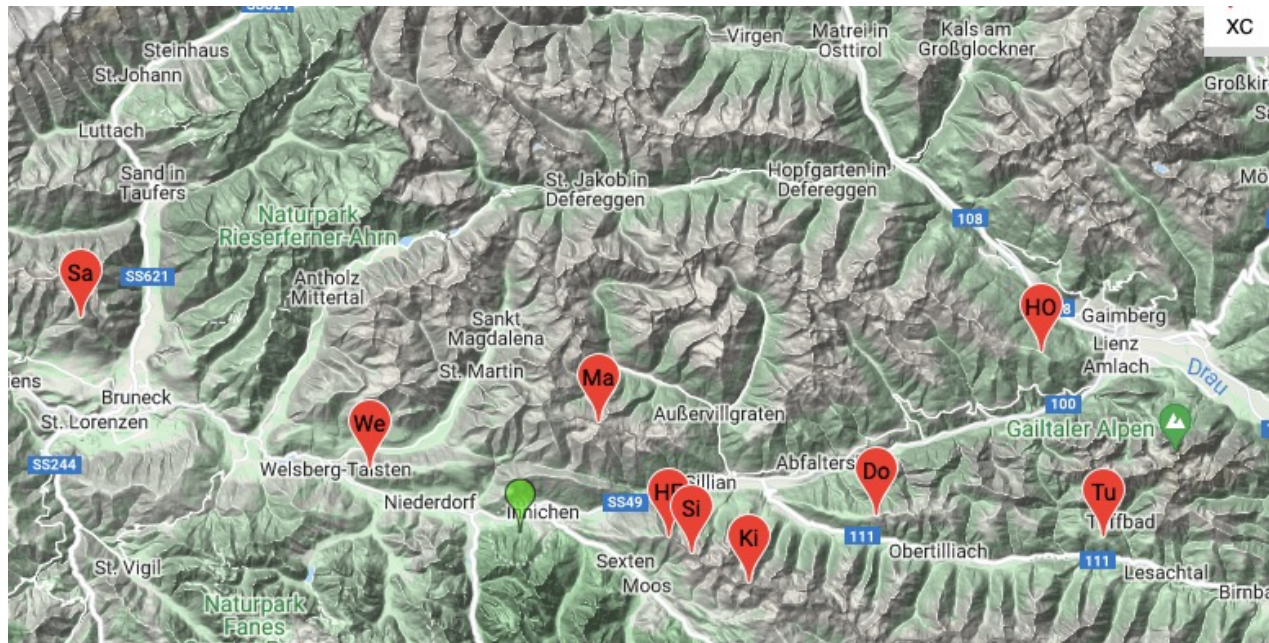
Aufgabe Silber:



Gipfel:
Marchkinkele
Welsberg
Helmhaus
Dorfberg
Sillianer Huette
Tuffbad

← **klick**

Aufgabe Gold:



Klick
Format auswählen
Speichern

← **Datei auf Vario übertrage**

Gipfel:
Marchkinkele
Welsberg
Sambock
Helmhaus
Kinigat
Dorfberg
Sillianer Huette
Tuffbad
Hochsteinhuette

← **klick**

Plan name (max.8): BRONZE < change the name!

Download file name: BSSummitChallengeBronz

Browser title of this plan: BSSummitChallengeBR

► If you need **altitude** data (elevations) for your route or marker waypoints, ...

► If you want to **share your URL** via email or social media, ...

► If you have **problems** with a file format, or ...

Select format and click button to download or save **this version** of your plan:

URL	save plan to URL and <i>reload</i> Thermix. Use this <i>before</i> you bookmark or share the plan or livetracking list!
1.gpx	route and markers, generic gpx format, for Garmin and others
2.gpx	route only, no markers, specific gpx format (wpt and rptpe with name) for Garmin 2.1 and others
xctsk	task route for XCTrack
tsk	task route for Skytraxx 3.0
txt	text file with SPOT livetracking list
wpt	route waypoints for Skytraxx 2.0, CompeGPS, XCTrack
wpt	marker waypoints for Skytraxx 2.0, CompeGPS, XCTrack
1.cup	route and markers for Naviter, SeeYou, XCTrack, XCSoar; single TAKEOFF=SSS, GOAL=ESS
2.cup	route and markers for Naviter, SeeYou, XCTrack; duplicate TAKEOFF+SSS and GOAL+ESS
lkt	route for LK8000

Click to save your plan

1)
If you need **altitude**....
Auswählen

2)
Zu speicherndes Format
entsprechend dem
eingesetzten Gerät
speichern

3)
Wegpunkte, bzw. Route
auf das Vario übertragen

Files für Skytraxx
Geräte, bzw. CUP Files
stehen auf der Website
von Blue Sky zum
Download bereit

Finisher Party

Am Ende der Saison werden alle Finisher und Freunde des Flugsports zu einer großen Blue Sky Summit Challenge Finisher Party geladen.

Im Rahmen der Finisher Party werden unter erfolgreichen Teilnehmern (Gold, Silber, Bronze) Sachpreise und Gutscheine verlost.

Termin Abschlussfliegen Blue Sky 1. November